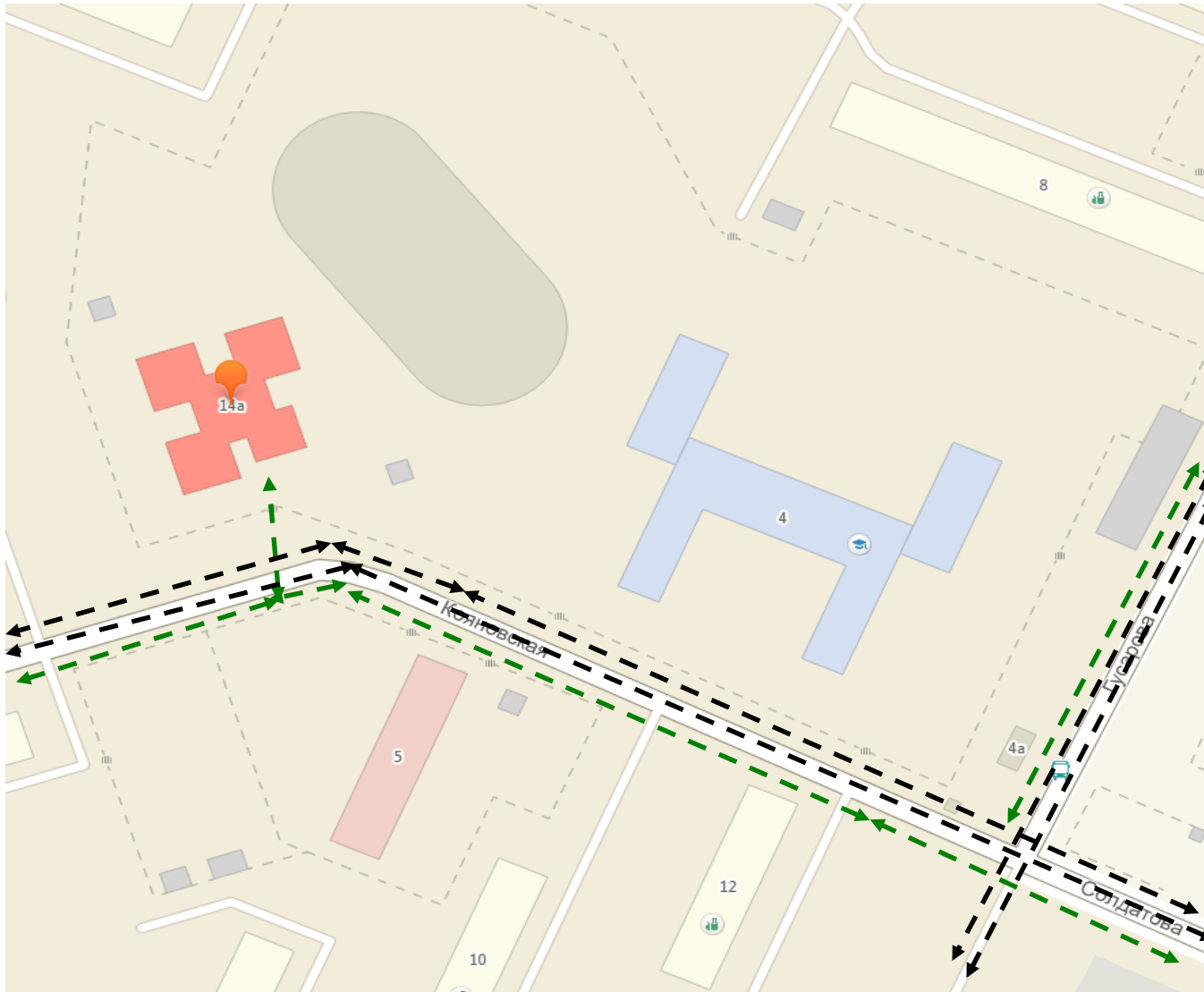


1. План-схемы ОУ:

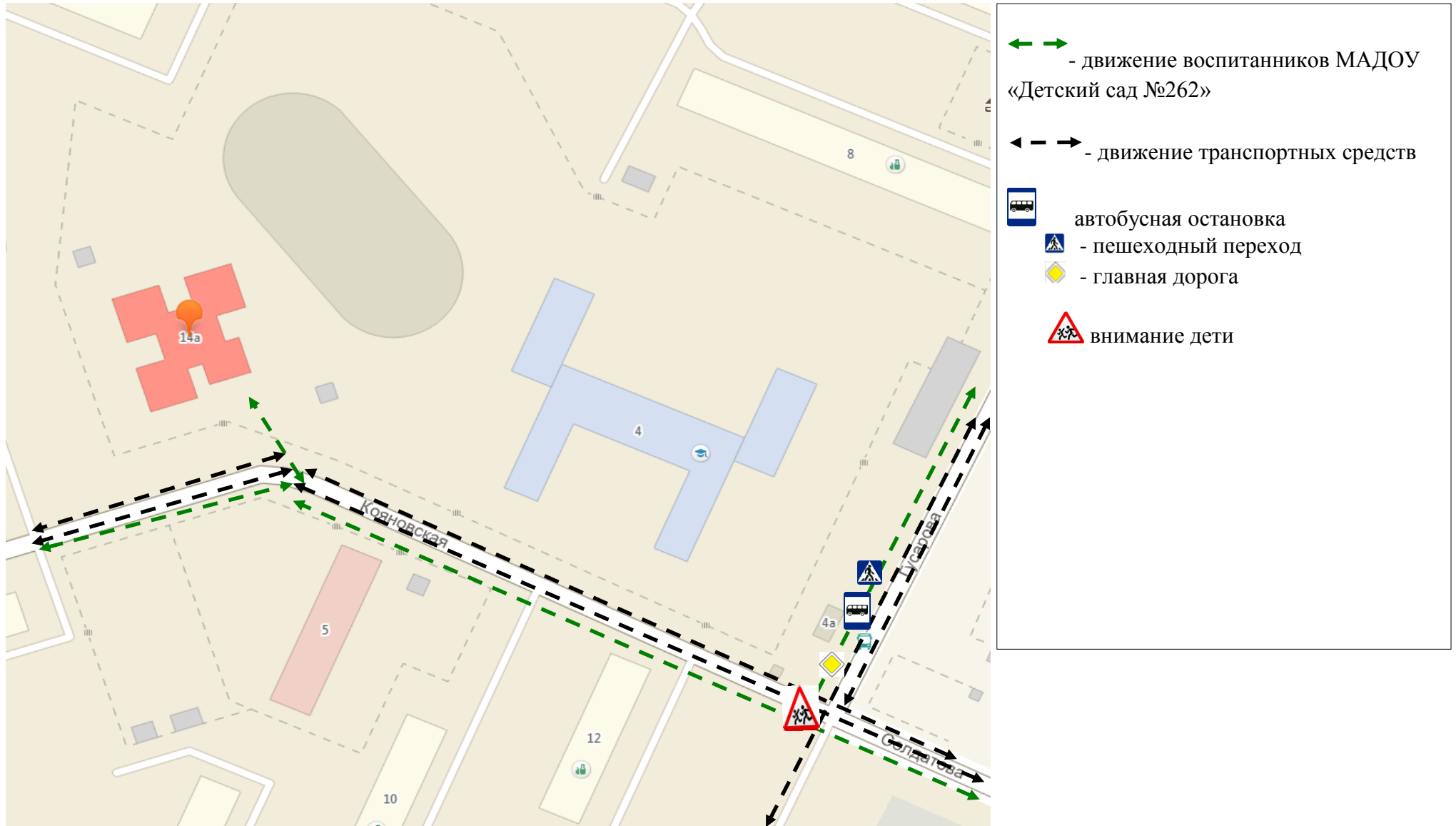
План-схема района расположения МАДОУ «Детский сад №262», пути движения транспортных средств и детей



← →
- движение воспитанников МАДОУ «Детский сад №262»

← - → - движение транспортных средств

Схема организации дорожного движения в непосредственной близости от образовательного учреждения с размещением соответствующих технических средств, маршруты движения детей и расположение парковочных мест

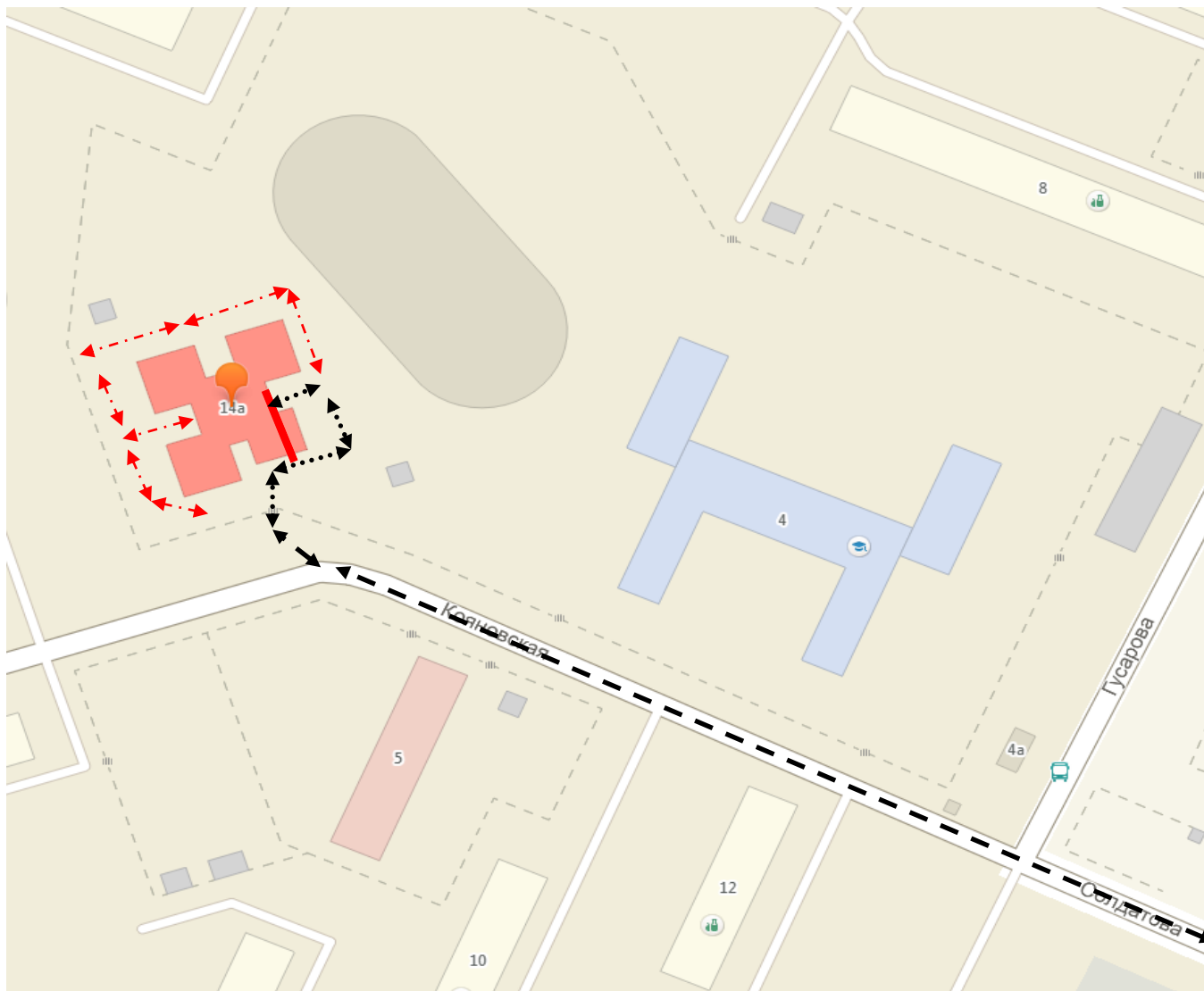


Маршруты движения организованных групп детей от ДОО до Библиотеки №8



← →
движение
ВОСПИТАННИКОВ
МАДОУ «Детский сад №262»

Пути движения транспортных средств к местам разгрузки/погрузки и рекомендуемые пути передвижения детей по территории образовательного учреждения



Условные обозначения

◄ - - - ► - выезд/въезд грузовых транспортных средств

◄•••► - движение грузовых транспортных средств по территории МАДОУ «Детский сад №262»

◄•••► - движение воспитанников по территории МАДОУ «Детский сад №262»

— - - - - место разгрузки/погрузки